

ELECCIONES
2011

PE
RÚ



Consortio de Investigación
económica y social - CIES
Centrando el Debate Electoral



aportes para el gobierno peruano
2011-2016

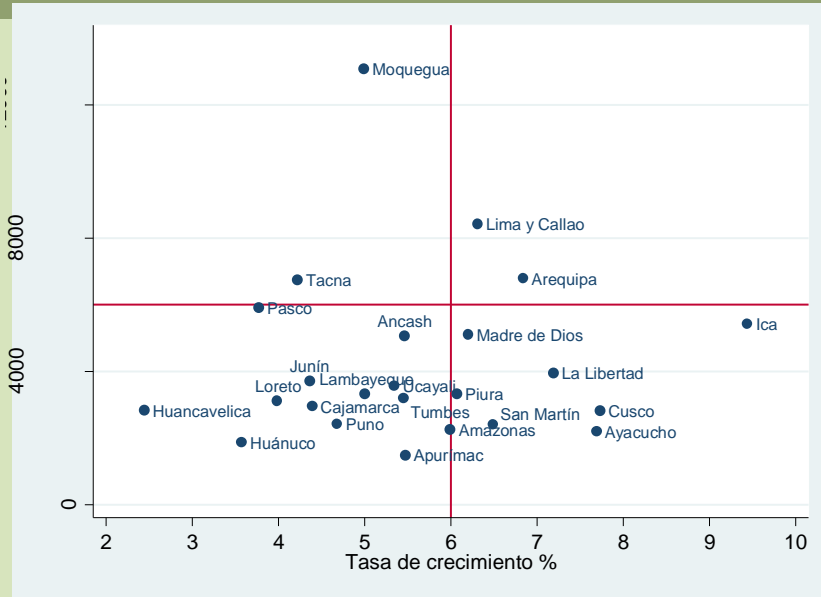
Gonzalo Neyra Araoz

Política Nacional de Desarrollo Regional

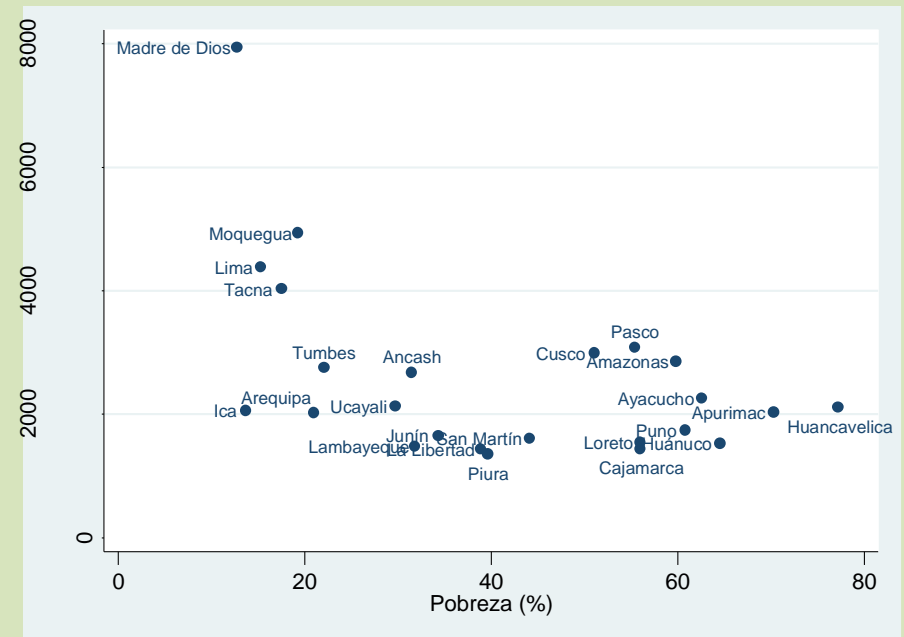
Diagnóstico (1)

- El Perú es uno de los países con mayor desigualdad regional (CEPAL, 2010).
- Los territorios peruanos están en un proceso de descentralización territorial
- Mayor apertura internacional (TLCs, IRRSA, etc)
- El rol de la política pública no ha sido claro respecto a estos desafíos.

Diagnóstico (2)



Disparidades regionales:
Crecimiento regional e ingreso
per cápita



Disparidades regionales: Gasto
Público y pobreza regional

Diagnostico (3)

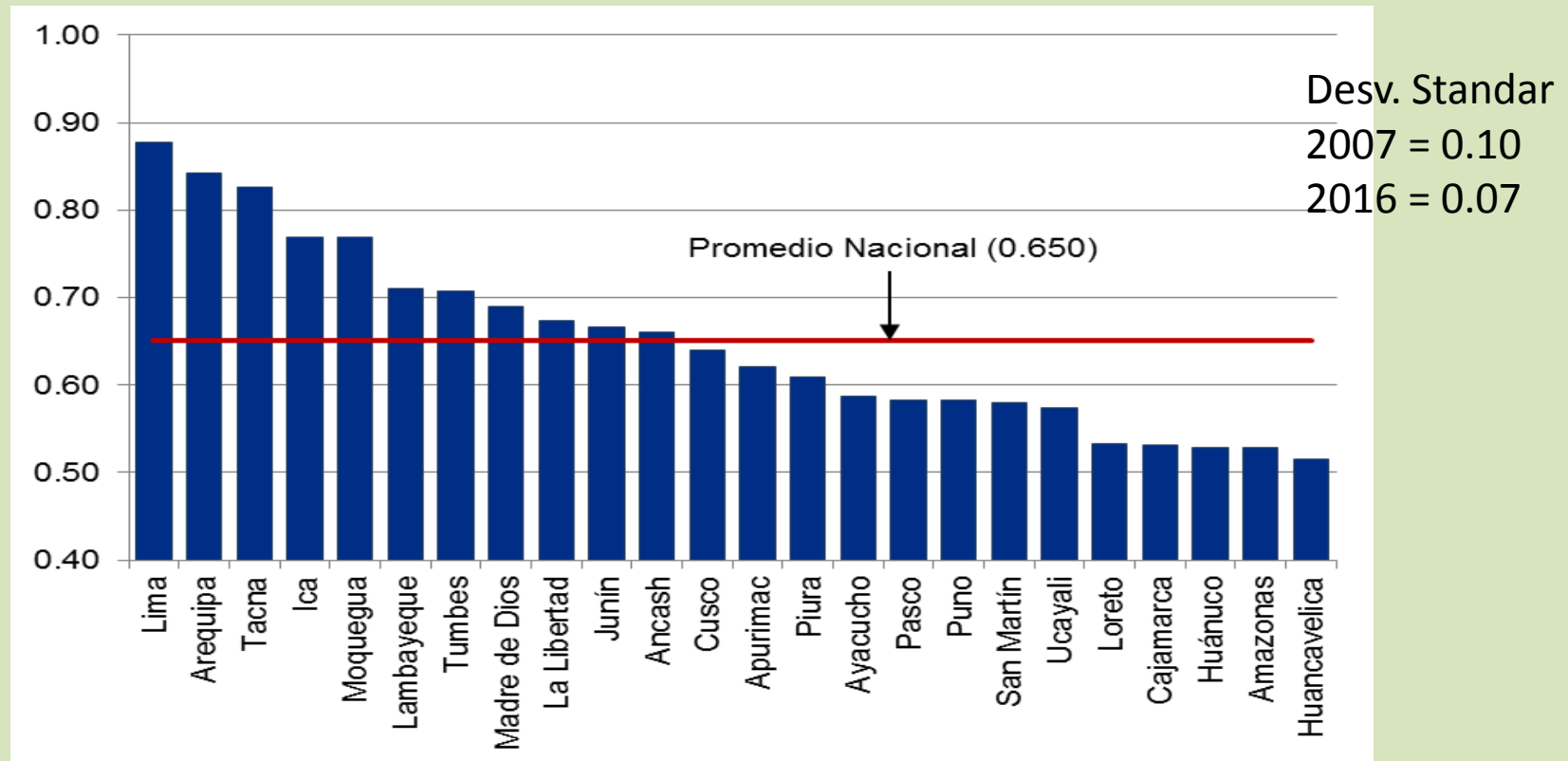
- El Perú es uno de los países con mayor número de municipios en América Latina en relación a su territorio.
- Más del 50% de los distritos tienen menos de 5 mil hab y en muchos casos existe una disminución sistemática de la población (zona andina).
- La fragmentación distrital limita la rentabilidad de las inversiones sociales y atomizan las transferencias (en 2010, el 43% recibieron menos de S/500 mil de FONCOMUN).
- A nivel de ciudades se carece de administraciones aborden de forma integral los problemas que rebasan los límites distritales.

Recomendaciones de Política (1)

- **Nivelación Regional.**
 - Fondo de Cohesión Regional (FNDR)
- **Descentralización Económica**
 - Promoción de clusters en corredores económicos
- **Reorganización Territorial**
 - Reforma vertical de la organización del territorio (regiones y provincias)

Objetivos de la Política (1)

- **Nivelacion regional:** La PNDR busca una reducción de las desigualdades territoriales en términos de acceso a las oportunidades, focalizando su intervención en las regiones más pobres del país.

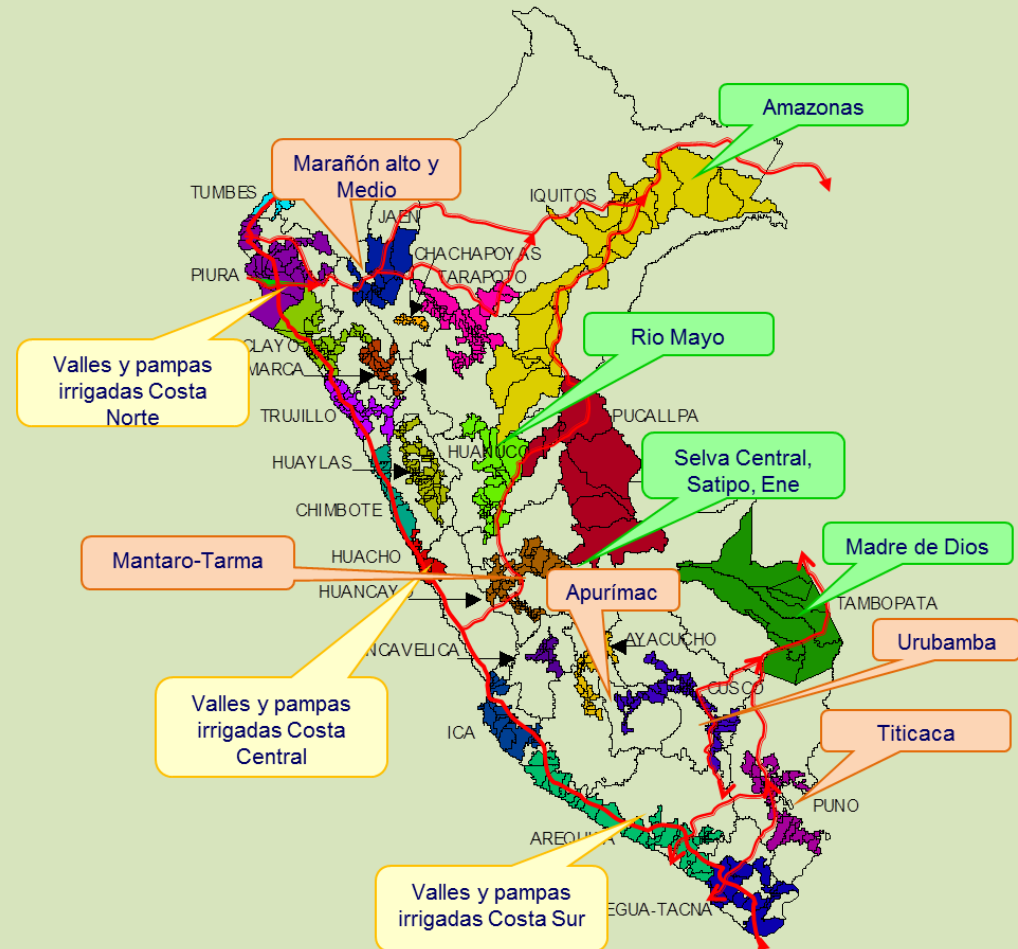


Objetivos de Política (2)

Ejes de integración económica

Esta propuesta busca contribuir al aumento de la competitividad de los productores y empresas de pequeña escala que integran cadenas productivas territoriales.

- **13 ejes de integración productiva** que están siendo integrados por la infraestructura
- La política deberá haber consolidado, en el quinquenio, **por lo menos cinco clusters regionales en los ejes de integración territorial**



Objetivos de Política (3)

- Una vez culminada la reorganización territorial, el país tendrá no más de mil municipios funcionando en la jurisdicción lo que generara municipios con 30 mil hab en promedio.
- Asimismo, las ciudades que superan los 400 mil habitantes (alrededor de seis) tendrán un estatus especial con una administración municipal metropolitana que se haga cargo de los problemas de dichas urbes de una manera más integral.
- A nivel intermedio, la reforma territorial busca conformar las regiones sobre la base de la integración de dos o más departamentos considerando criterios geoeconómicos y socioculturales.